

Plan dressé le : 01/10/2014 (V)
Mise à jour le : 23/12/2016 (R)
DOSSIER : 59.14.444

DEPARTEMENT DE LA GIRONDE

Commune de Vensac

LOTISSEMENT " VENSAC OCEAN 2 "
98 LOTS






PLAN DE COMPOSITION

2AU

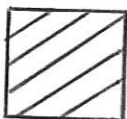


Contenance Permis d'Aménager	9 ha 62 a 15 ca
Superficie totale des lots	77603 m ²
Superficie totale voirie - trottoir	17870 m ²
Superficie totale espace vert	742 m ²


OBSERVATIONS :
- Plan dressé à partir d'un levé régulier des lieux et des limites apparentes de possession
- Les cotes et surfaces ne seront définitives qu'après bornage périmétrique de l'assiette du Permis d'aménager
- Système de coordonnées rattaché en Lambert 93 zone 4 (CC45)
- Le nivellement est rattaché au Nivellement Général de la France (N.G.F.).

- LEGENDE :**
-  Application cadastrale
 -  Emprise Permis d'aménager (A-130-131-1262-1263-DP - 9 ha 62 a 15 ca)
 -  Création d'un pare feu de 12 m

Michel Martin
Géomètre Expert - Expert Agricole Foncier et Immobilier
14, rue Marc Bourguais - 33112 SAINT-AURENT-MEDOC
Téléphone : 05.56.59.41.42 - Télécopie : 05.56.59.40.04
Longitude : 00° 49' 11" O / Latitude : 45° 09' 03" N
NUT : 1501631 VENSAC 2 - Lotissement urbanisé de 2000 lots



LOT DÉJÀ RÉSERVÉ



LOT EN OPTION