

Plan dressé le : 01/10/2014 (iv)
 Mis à jour le : 23/12/2016 (ii)
 DOSSIER : 59 14 066

DEPARTEMENT DE LA GIRONDE

Commune de Vensac

LOTISSEMENT " VENSAC OCEAN 2 "
 98 LOTS






PLAN DE COMPOSITION

2AU

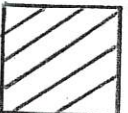



Contenance Permis d'Aménager	9 ha 62 a 15 ca
Superficie totale des lots	77603 m ²
Superficie totale voirie - trottoir	17870 m ²
Superficie totale espace vert	742 m ²

OBSERVATIONS :
 - Plan dressé à partir d'un levé régulier des lieux et des limites apparentes de possession.
 - Les cotes et surfaces ne sont d'ailleurs qu'après bornage pérennitaire de l'acte de permis d'aménager.
 - Système de coordonnées rattaché au Lambert 93 zone 4 (CCAS).
 - Le nivellement est rattaché au Nivellement Général de la France (N.G.F.).

- LEGENDE :**
-  Application cadastrale
 -  Emprise Permis d'aménager (A-1-30-13-1-1262-1263-DP - 9 ha 62 a 15 ca)
 -  Création d'un pare feu de 12 m

Michel Martin
 Géomètre Expert - Expert Agricole Foncier et Immobilier
 14, rue Mirac Bourguignon - 33117 SAINT-LAURENT-MEDOC
 Téléphone : 05 56 29 41 42 / Télécopie : 05 56 29 40 64
 Courriel : michel.martin@mm-expert.com
 Longitude : 00° 48' 11" O / Latitude : 45° 08' 03" N
 Site Web : www.michelmartin.com

 LOT DÉJÀ RÉSERVÉ

 LOT EN OPTION